

Välkomna till vårens 24-timmarsregatta 2 till 4 juni.

Det endast fredagsstarten kl. 18:00 som ingår i tävlingen om vandringspokalen för årets längsta distans för 24-timmars.

För 12-timmars vandringspokal gäller starttiden lördag kl. 06:00.

Övriga seglingar 48-, 72-, 96-, 120-timmars och 12- respektive 24-timmars Classic är som vanligt meriterade för registrering av distans i maratontabellen.

Vi hoppas på gott väder och en härlig dag på havet.

I skrivandets stund har 9 båtar anmält sig till efterarrangemanget på Lerkil. Till er som anmält er till detta arrangemang hänvisas till det separata informationsbladet.

Två unika observanda inför årets seglingar!


1. Revideringar har gjorts i PoD-tabellen! Inte många, men där vi seglar ofta.
2. Gemensam målpunkt i år är Lerkil och **deltagande i middagen ska betalas i förskott** (se nedan).

Vi har inför vårens segling justerat rundningspunkten vid Nordre Rönner (3110) samt lagt till nya punkter vid Varberg. Notera även att vi sedan 2022 anpassat tävlingsbanan till de nya rutterna i Skagerack och Kattegatt. Införandet av TSS, försiktighetsområden och flytt av farled och införande av ny farled. **Ladda därför ner den nya waypoint-tabellen!**

I detta dokument finns den information som ni behöver för seglingen. Om ni har frågor så tveka inte att höra av er till Fritiof Ponten på fritiofponten@me.com eller 0708-19 93 79 (Lars Tobin är detta år ledig för att segla långt).

Deltagaravgifter

Startavgiften betalas in så snart som möjligt på plusgirokonto 42 01 92 - 7 märkt "24-timmars" och namn. Nya medlemmar och kursdeltagare som erhållit presentkort omfattande startavgiften kan bortse från propåerna i svarsmail om inbetalning.



Svenska Kryssarklubben Västskustkretsen



Instruktioner för 24-timmars Vårsegling 2023

Skeppare, medlem i Kryssarklubben	200 kr /båt
Skeppare, inte medlem	250 kr /båt
Orange deltagarvimpel	140 kr
Arrangemangsavgift båt till Lerkil	100 kr /båt
Middagsgäst till Lerkil.	350 kr /person

Betalas med Swish till 0708-199379 (Fritiof Pontén) senast 30/5 kl. 24:00 med namn och ev. specialkost.

Starthandlingar, regler, punkt och distanstabell, loggbok


Starthandlingarna för helgens regatta hittar ni på direktlänkarna nedan eller via hemsidan <http://24-timmars.nu/vastskustkretsen/seglingshandlingar/>.

Ni behöver:


1. Riksreglerna
2. Försättsblad till loggboken (pdf) och Loggboksblad (pdf) (Behövs ej om ni använder 24-timmarsappen – **ANVÄND HELST APPEN!**)
3. Punkt och Distanstabell (P&D-tabell) för det område du vill segla i. Standardtabeller finns ihop med starthandlingarna ovan. Du kan också skapa din egen P&D-tabell om du önskar Mer anvisningar finns längre ner i dessa instruktioner. Det finns även ett kartblad som kan vara bra som översikt
4. Startlistan som finns på anmälningssidan är preliminär. Det kan finnas seglare som inte är upptagna på listan.

Loggbok

Använd helst appen som loggbok. Denna kan du hämta för både iOS och Android, den heter "SXX 24-timmars". Den kan också köras via webben på adressen <https://app.24-timmars.nu/web>. Det är en fördel för både er själva som seglare och för oss som arrangörer.



Obs: Du måste ha aktiverat en segling för att kunna börja planera och surfa omkring i appen. Den är ganska intuitiv men ring till någon av oss i kommittén om det verkar knepigt. Signera din loggbok i appen efter avslutad segling för att rapportera ditt resultat.



Svenska Kryssarklubben Västskustkretsen



Instruktioner för 24-timmars Vårsegling 2023

För er som trots allt använder pappersloggbook är det mycket viktigt att loggboken lämnas in så snart som möjligt efter seglingen, dock senast tisdag, så att resultatlistan kan sammanställas så snabbt som möjligt. Pappersloggbook kan lämnas till någon i kommittén vid efterträff eller skickas den till kansliet. Adress: SXX Kansli, Tallattagatan, 426 76 Västra Frölunda.

En pdf-fil kan också mailas till fritiofponten@me.com.

Hör också av dig om du inte startat (DNS) eller brutit (DNF). Det räcker då med ett mail till fritiofponten@me.com med innehållet DNS eller DNF samt båtnamn så sparar vi mycket tid!!

Om gästar inte registrerats i appen eller på pappersloggbooken kan ett separat mail läggas till fritiofponten@me.com så att dessa kommer med i maratontabellen. Detta innebär också att registrering godkänns enligt kraven i "GDPR".

Start


Start för 24/48/72/96/120-timmars är klockan 18:00 och för 12-timmars lördag kl. 06:00. Start ska ske på den i förväg anmälda startplatsen om inget annat meddelats.

12-timmars Classic startar 08:00 och 24-timmars Classic 12:00, båda på lördag.

Om ni avser att ändra startplats så SMS:a Fritiof Ponten, 0708-19 93 79 så snart som möjligt, dock senast före start.

Start får ske på följande punkter:

1. Marstrand	5. Älgö	9. Stenungsund	14. Björlanda
20. Hönö	21. Uddevalla	22. Långedrag	23. Bårholmen
26. Askimsfjorden	27. Ellös	29. Kyrkesund	30. Lerkil
33. Mollösund	38. Gottskär	42. Bua	45. Lysekil
46. Varberg	51. Flåttarna	56. Halmstad	59. Hunnebostrand
60. Vingaskär	62. Kullen	64. Svinbådan	65. Fjällbacka
66. Helsingborg	70. Ängelholms hamn	73. Väcker	79. Koster
87. Hamburgsund Nord	103. Halden	108. Strömstad	164. Falkenberg
231. Landskrona	234. Lomma	236. V Ön	244. Trelleborg
2022. Larkollen	2028. Tutodden	3509. Rungsted	3515. Skovshoved



Svenska Kryssarklubben Västskustkretsen



Instruktioner för 24-timmars Vårsegling 2023

3519. Trekroner 3529. Dragör bro 3535. Greve

Seglingen

Tänk på att fartygstrafiken ökat kraftigt, speciellt i fartygslederna som går i syd-nordlig rikning genom Kattegatt. Iaktta stor försiktighet med de stora fartygen och undvik dessa områden helt vid dålig sikt.

Försiktighet anmodas även vid rundning av **Läsö Trindel** där danska naturvårdsverket byggt ett fisk- och hummerrev. Djupet är delvis nere på 0.9m. Gå inte nära revet dvs in i det förbjudna sjöområdet väster om bojen. Rundning av punkt 3108 (Läsö Trindel) görs numera genom att passera Öst om Ost-bojen Q(3) 10s inom 0,2M.

Punktrevideringar

Numera kan man generera en separat tabell med för året utförda ändringar. På sidan där P&D-tabellen genereras finns även möjlighet att generera denna separata tabell.


Målgång

Målgång sker på samma plats som startpunkten om ni inte avser att delta i den gemensamma målgången på Lerkil. **Observera att det finns en undre tidsgräns för godkänd segling.** För 12-timmars gäller minst 10 timmars segling, för 24-timmars minst 21 timmars segling och för 48-timmars minst 44 timmars segling.

Resultat

Resultatlistorna kommer att finnas på hemsidan (längst ner på sidan) <https://24-timmars.nu/vastkustkretsen/resultat/> ungefär 2-3 veckor efter seglingen.

Länkarna till Kretsens maratontabell är <http://24-timmars.nu/vastkustkretsen/kretsens-maratontabell> och rikets maratontabell är <http://24-timmars.nu/om-24-timmarssegling/maratonlista-plaketter-timglas/>



Distansplaketter

De deltagare som är noterade med namn, adress och födelsedata i loggboken får ackumulera distansen till maratontabellen. Skepparen intygar med sin namnteckning (eller ett kryss i den elektroniska loggboken) att gästen deltagit i seglingen på ett kvalificerat sätt. Signeringen innebär även godkännande för lagring och publiceringen enligt "GDPR".

Radiolyssning fem minuter före varje hel timme

För att göra det lättare att nå varandra föreslår vi aktiv lyssning på VHF kanal 16 från fem minuter före till fem minuter efter varje jämn timme (00, 02, 04, 06 osv). Numera anropar vi på kanal 16 och går över till kanal 77 (om det är ledigt där).

24-timmarsvimpel

Den brandgula eller mörkare orange vimpeln (finns olika färgnyanser) är obligatorisk för alla deltagare och skall fästas väl synlig i akterstaget eller liknade. Glöm inte att notera i loggboksbladet när ni ser andra 24-timmars seglare. Ni som beställt vimpel i anmälan kommer att få den senast torsdag.

Om ni inte har vimpel eller beställt i anmälan så ring kansliet på telefon 031-69 00 69. Du kan även maila kansliet på vastkustkretsen@sxk.se


Höstseglingen

Nästa chans att segla 24-timmars (12-, 48-, 72-, 96- eller 120-timmars) är med målgång lördag 2:e september. Vi siktar på att ha den gemensamma målgången på Marstrand. Håll utkik förut för mer information.

Höstträff

Under höstträffen, som går av stapeln ca 2 månader efter höstseglingen, summeras erfarenheterna från årets seglingar. Ofta diskuteras något intressant ämne som kan förbättra din nästa 24-timmarssegling. Vi delar ut plaketter till de seglare som ackumulerat ett visst antal sjömil under och vi delar ut vandringspokalerna för årets längsta 12- respektive 24-timmarssegling!

Anmälan görs senast måndag samma vecka till kansliet på telefon 031-69 00 69 eller via <http://www.vastkustkretsen.se/Anmalan>. Självkostnadspris för fika betalas på plats. Datum och lokal kommer att framgå på hemsidan



Information om ny Punkt- och Distanstabell (P&D) samt punktkartor


PoD-systemet finns på adressen <http://dev.24-timmars.nu/PoD> och här kan du som seglare generera anpassade PoD-tabeller (och kartor i Google Earth). Om du inte vill generera din egen PoD-tabell så finns färdiga PoD-tabeller att hämta på adressen <http://24-timmars.nu/Vastkust/Seglingshandlingar>.

Arbetsgången för att generera din egen PoD-tabell är;

1. Gå till adressen <http://dev.24-timmars.nu/PoD>.
2. Välj krets "Västskustkretsen".
3. Kryssa för om du vill ha hela kretsens PoD-tabell **eller** om du generera en utifrån en viss distans ifrån din startpunkt.
4. Om du har valt "Tabell baserad på distans från startpunkt" så måste du också välja vid vilken punkt du startar vid samt en distans ifrån punkten som du vet räcker för din segling. 30M räcker oftast för 12-timmars. 60M räcker oftast för 24-timmars. 120M räcker oftast för 48- och 72-timmars. 200 och 300M är för extremare seglingar eller seglingar längre än 72-timmar.
5. Sist väljer du vilken typ av PoD-tabell du önskar. En PDF-tabell för utskrift (det är nödvändigt att ha med en sådan utskrift ombord för att kunna genomföra seglingen) eller en KMZ-fil som man kan använda i Google Earth för att grafiskt visa alla punkter och distanser eller en ändringslista för dig som bara vill veta vad som är ändrat i PoD-tabellen sen förra året.
6. Klicka sedan på **KÖR** och vänta en stund på att din PoD-tabell genereras. Det kan ta någon eller upp till några minuter, sällan mer än två, om du genererar en stor PoD-tabell.
7. Om inte din PoD-tabell öppnas automatiskt så finns det länkar längst ner på sidan som du kan klicka på för att öppna den PoD-tabell som har genererats åt dig.

Under 2021 och 2022 har stora ändringar gjorts i P&D-tabellerna. Även under vintern 2023 har vissa förändringar gjorts (Nordre Rönner och Varberg). Gamla tabeller är *inte* längre giltiga och går *inte* att segla efter.

Observera att det fortfarande kan finnas fel i den nya tabellen. Om något fel hittas, notera i så fall åtgärden i loggboken.




Svenska Kryssarklubben Västkustkretsen



Instruktioner för 24-timmars Vårsegling 2023

Har du några frågor eller problem? Maila då i första hand till fritiofponten@me.com så kommer han hjälpa dig tillrätta och ta tillvara dina erfarenheter inför det fortsatta utvecklingsarbetet.



Lokala anvisningar

Seglingens genomförande

Vi har under ett flertal år tillämpat möjligheten för ensamsegling under 24-timmars vilket väl ligger i linje med seglingens syfte. Grundregeln är att det är skepparens ansvar att seglingen genomförs på ett sätt så att sjölagen uppfylls. Denna punkt ersätter 4.1.1 i riksreglerna.

Distanser som får passeras med motor

Dessa får passeras på valfritt sätt, motor, segel (där så är tillåtet), bogsering, etc. Sträckan avverkas fortast möjligt och det är inte tillåtet att stanna för annat än broöppning eller linfärja. De korta sträckorna ger inget tidstillägg. De längre sträckorna ger tidstillägg (mer tid att segla på).


Tidstillägget fastställs genom att man noterar tiden det tar att förflytta båten från den punkt där tidtilläggssträckan börjar till den punkt där tidtilläggssträckan slutar. Den uppmätta tiden får sedan läggas till på den totala seglingstiden. t.ex. om en tidtilläggssträcka tar 38 min får dessa 38min adderas till den totala seglingsperioden. Om man seglar 24-timmars får man därmed använda 24 timmar och 38 min för seglingen. Dessa distanser har dragits av på berörda sträckor i punkt och distans tabellen.

Distanser med tidstillägg:

Idefjorden	Mellan punkterna 104 och 106
Hamburgsund	Mellan punkterna 61 och 87
Sotenkanalen	Mellan punkterna 55 och 59 (felaktig uppgift i PoD om att tidstillägg ej ges)
Falsterbokanalen	Mellan punkterna 180 och 181

Distanser utan tidstillägg:

Strömstad	Mellan punkt 108 och 112 är motorgång tillåten på följande sträckor: 0.31M i sundets smalaste del mellan Norra Öddö och Daftö-Valö Från linjen längs N5855,00 vid huset och linjen längs N5854,69 vid skäret 0.4M i den muddrade rännen mellan Daftö och Daftö-Valö
------------------	--




Svenska Kryssarklubben Västskustkretsen



Instruktioner för 24-timmars Vårsegling 2023

	Från "Udden" vid E1110,20 och Nord grundet vid E1111,07
Kostersundets västra del	0.6M mellan västra mynningen längs E5853,00 och punkt 110 (linfärjan)
Rossö	Mellan punkt 112 och 77 är motorgång tillåten på följande sträckor: 0.1M i sundet mellan Rundö och Styrsholmen från linjen mellan de båda Uddarna E1111,82 till en linje mellan bränningen och skäret E1111,68 0.15M i Rossösundet vid Rossöhamn från västra huset längs E1110,40 till syd grundet längs E1110,60
Havstenssund	0.12M i sundets smalaste del. "Bryggnocken" vid N5845,24 till "Piren" N5845,11
Hornö ränna	0.3M "BB-pricken en linje ost N5831,15 till "Nya piren" en linje ost N5831,42
Hasselösund	0.15M från norra inloppet i sundet vid N5822,22 till kajens västra del vid N5822,10
Bassholmens rännor	0,9M Vägeröds ränna från Norra inloppet vid N5814,86 till Skabbholmen vid N5813,97
Bassholmens södra ränna	0,94 Från "Skabbholmen" vid N5813,97 till KRK vid N5814,34
Bassholmens norra ränna inklusive Håleströmmen	0,9 Från "SB-pricken" vid E1130,88 till Håleströmmens mynning vid E1129,90
Strömmarna	0,5M Mellan västra inloppet vid Stora Gassholmen E1131,37 och östra inloppet vid Strutsholmen E1132,08
Bälögat	0,15M mellan BB-pricken vid östra inloppet E1133,28 till västra inloppet E1133,12
Malö strömmar	Mellan punkterna 25 och 27
Skåpesund	Mellan punkterna 11 – 13
Hjärterösund (Jungfruhålet)	0.5M Från BB-pricken vid udden N5758,71 norra inloppet till BB-pricken N5758,27 vid södra inloppet
Rönnäng	0.3M i Kalvsund från "Pirnocken" N5755,91 till linjen längs N5756,12 vid norra ändan av bryggan på Rönnängssidan



Svenska Kryssarklubben Västkustkretsen



Instruktioner för 24-timmars Vårsegling 2023

Albrektsunds kanal	Mellan punkterna 12 och 41
---------------------------	----------------------------